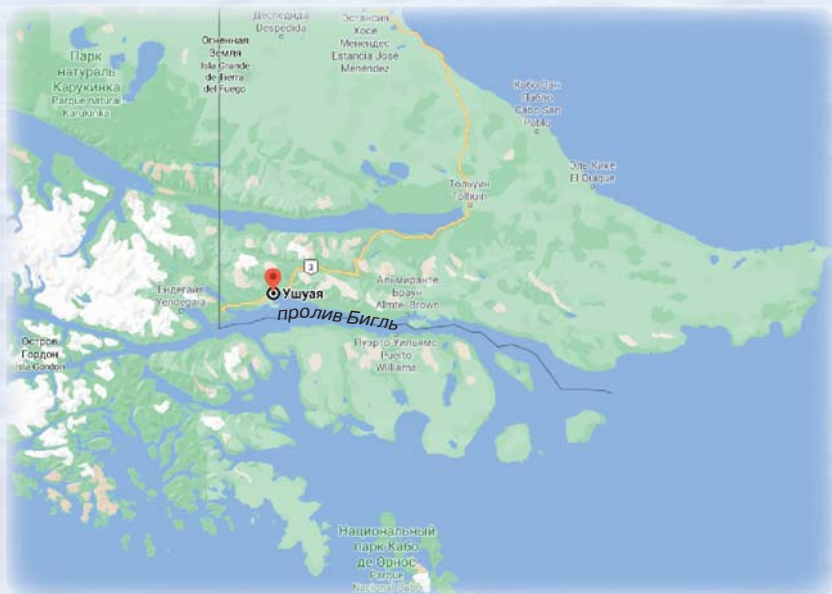


БУДЕМ ЗНАКОМЫ

Моё имя Леонид. Моего друга зовут Андрей. Мы много где бывали вместе. В Сибири и на Камчатке, в Непале и в Марокко, в Мексике и в Гватемале... Но вот это путешествие было особенным.

В детстве мы много читали о русских путешественниках, географах и учёных. Мы гордились тем, что именно русские открыли Антарктиду. Было это 28 января 1820 года, а смелых моряков звали Фаддей Беллинсгаузен и Иван Лазарев.

И, конечно, все читали роман «Дети капитана Гранта» Жюль Верна. Мы мечтали когда-нибудь побывать в тех местах, где плавали герои книги. Далёкая Патагония, пролив Бигль, мыс Горн звали нас...





Прошло́ много-много лет. И наконец мы с дру́гом по́няли: не сто́ит бо́льше жда́ть. Мы не бу́дем покупа́ть я́хту — отку́да у нас такие де́ньги? Мы не ста́нем путеше́ствовать на большо́м корабле́ как обы́чные тури́сты. Нет, мы не хоти́м ни от ко́го зави́сеть. Мы поплыве́м в ло́дке. А точнее́, ка́ждый из нас поплыве́т на своёй ма́ленькой ло́дке. И то́лько мо́ре и не́бо бу́дут на́шими спу́тниками.

Вопросы:

1. Посмотрите на ка́рту: ви́дите проли́в Бигль?
2. Где быва́ли вме́сте Леони́д и Андре́й?
3. Ка́кую кни́гу чита́л Леони́д в де́тстве?
4. Почему́ друзья́ не бу́дут покупа́ть я́хту?
5. Почему́ они́ не хотя́т плыть на большо́м корабле́?
6. Кто бу́дет их спу́тником?

ГОТОВИМСЯ К ПУТЕШЕСТВИЮ

Мы долго и серьёзно готовились. Мы плавали на лодках в тёплых морях Индийского океана и в холодном Белом море недалеко от Северного Ледовитого океана. Мы были здоровые, сильные и ничего не боялись.

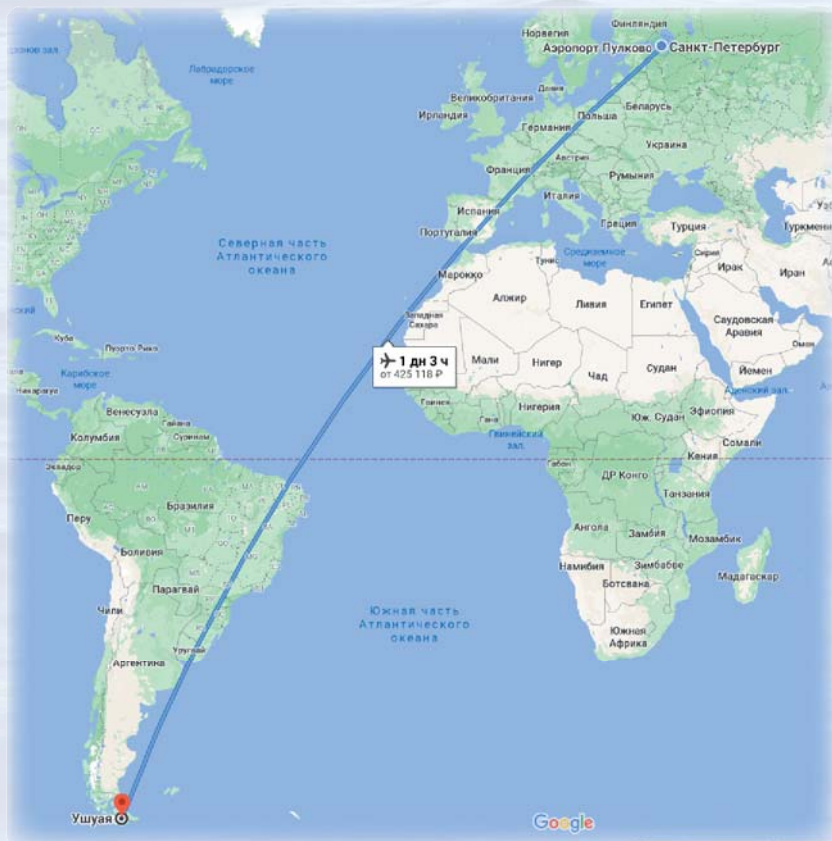
Наконец мы были готовы. Лодки — лёгкие, гидрокостюмы — новые. Билеты на самолёт, паспорт и деньги в сумке. Географические карты... Мы взяли их из Гугла. Думали, что более точные карты купим на месте.

Мы летим в Аргентину, на самый юг, в город Ушуайя. Оттуда уходят научные экспедиции и туристические корабли в Антарктиду. Оттуда мы поплывём в пролив Бигль.



Вопросы:

1. Как герои готовились к путешествию?
2. Посмотрите на карту, найдите Белое море, Северный Ледовитый океан.
3. На другой карте найдите Индийский океан, Тихий океан, Атлантический океан.
4. На карте Аргентины найдите город Ушуйя.
5. Куда идут научные и туристические корабли из Ушуйи?



УШУАЙЯ


Странный это город — Ушуайя. Самый южный город на Земле.

Туристические проспекты говорят о дорогих отелях и ресторанах. Но мы этого не увидели. Весь город можно пройти за полчаса. Ресторанов и магазинов мало. Два корабля с туристами пришли в порт — и все ресторанчики полны людей.

А мы хотели есть. Мы знали, что в Аргентине очень вкусное мясо. Конечно, аргентинское мясо можно купить и в Петербурге! Но мы хотим тут! В Ушуае мы долго искали, где поужинать.

И незаметно вышли из центра города. Здесь нас ждал культурный шок. Дома на окраине города оказались очень бедными. Около них не было ни цветов, ни зелени. Только мусор.

Мы поспешили вернуться в центр города.





Вопросы:

1. Ушуáйя — большой гóрод?
2. Ско́лько кораблѐй пришлѝ в порт?
3. Что Леонѝд и Андрѝй хотѝли съестъ в ресторáне?
4. Почѝму друзъя не могли поужинáть?
5. Почѝму у них был культóрный шок?

